

1. 地図を見る

(1) コンテンツを選択
ご覧になりたい地図のボタンをクリック(タップ)します。



(2) 利用条件に同意
利用条件を確認し、「同意する」をクリック(タップ)します。

ご利用条件

- 1. 甲賀市は、このシステムが利用者の特定の目的等に使用されても有用であることを保証しません。
- 2. 甲賀市は、このシステムの利用によって発生する直接又は間接の損失、損害等について、一切の責任を負いません。
- 3. 権利や義務の発生するもの及び取り引きの資料とするものなど、重要な情報については必ず担当課の窓口でご確認ください。
- 4. 本サービスで提供する地図は権利関係等の確認には使用できません。
- 5. 本サービスで提供するすべての地図情報の著作権は甲賀市にあります。著作権法上認められた行為を除き、掲載されている内容を無断で複製・転用することを禁じます。
- 6. 本サービスでは提供する地図情報の完全なる正確性及びすべての利用者のコンピューター上で正常に動作することを保証いたしません。
- 7. ご利用のパソコン・プリンター等の環境により、印刷地図の色合いに違いが出る場合があります。
- 8. データ更新や保守あるいは緊急時の場合などには、予告なく本サービスの一部または全部を中断することがあります。
- 9. 本サービスは、機能の改良等に伴い、予告なく変更される場合があります。
- 10. このシステムは、運用の都合上、利用を制限する場合があります。
- 11. 本サービスで提供する地図は最新のものとは限りません。

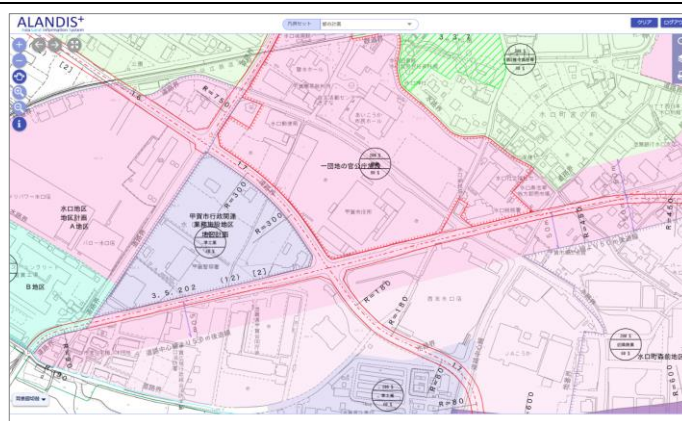
お問い合わせ

甲賀市 建設部 都市計画課
電話：0748-69-2203



(3) 地図操作

●マウス操作の場合
ドラッグにより地図移動、ホイールの回転により拡大・縮小できます。


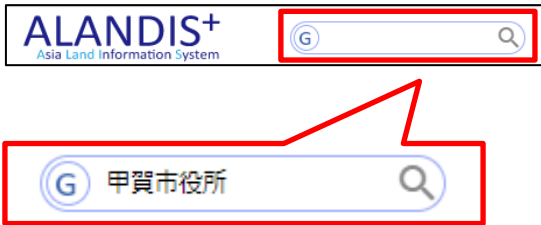




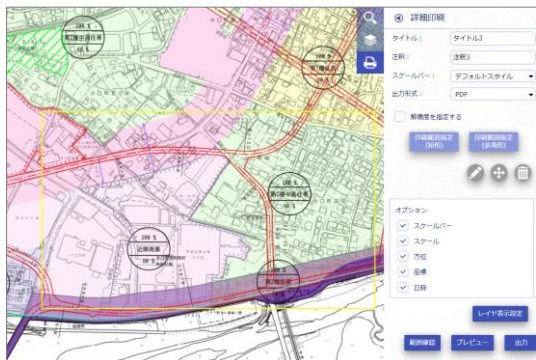


●タッチパネル操作の場合
スワイプにより地図移動、ピンチアウト・ピンチインにより拡大・縮小できます。



2. 地域の情報を見る

<p>(1) バルーン表示 地図上のアイコンをクリック(タップ)します。 アイコンの詳細な情報が吹き出し内に表示されます。</p>	
<p>(2) 選択切り替え 複数のアイコンをクリック(タップ)により選択された場合、「レイヤ」のプルダウンから他の候補を表示できます。</p>	

3. その他

<p>(1) 住所、施設名による検索</p> <p>Google 検索バーに検索したい施設名、住所を入力し、 をクリック(タップ)すると、地図がその場所にジャンプします。</p>																					
<p>(2) 2画面表示された画面を1画面表示に戻す</p> <p> アイコンをクリック(タップ)します。</p> <p>「なし」を選択してください。</p>																					
<p>(3) 印刷</p> <p> アイコンをクリック(タップ)します。</p> <p>「詳細印刷」をクリック(タップ)します。</p> <p>「出力」をクリック(タップ)すると、黄色枠の範囲をPDFで出力します。</p> <p>※プレビュー画面で位置や縮尺を変更できます。</p>	 																				
<p>(4) 計測</p> <p> アイコンをクリック(タップ)します。</p> <p>距離や面積の計測ができます。</p> <p>※計算によって算出しているため、実際の数値と異なる場合があります。</p>	 <table border="1" data-bbox="1177 1787 1401 1899"> <thead> <tr> <th>No.</th> <th>経度</th> <th>緯度</th> <th>長さ</th> </tr> </thead> <tbody> <tr> <td>1</td> <td>東経135度33分</td> <td>北緯34度27分3</td> <td>0.000</td> </tr> <tr> <td>2</td> <td>東経135度33分</td> <td>北緯34度27分3</td> <td>24.235</td> </tr> <tr> <td>3</td> <td>東経135度33分</td> <td>北緯34度27分2</td> <td>70.621</td> </tr> <tr> <td>4</td> <td>東経135度33分</td> <td>北緯34度27分2</td> <td>24.811</td> </tr> </tbody> </table> <p>外周: 184.802 (m) 面積: 1640.789 (m²)</p>	No.	経度	緯度	長さ	1	東経135度33分	北緯34度27分3	0.000	2	東経135度33分	北緯34度27分3	24.235	3	東経135度33分	北緯34度27分2	70.621	4	東経135度33分	北緯34度27分2	24.811
No.	経度	緯度	長さ																		
1	東経135度33分	北緯34度27分3	0.000																		
2	東経135度33分	北緯34度27分3	24.235																		
3	東経135度33分	北緯34度27分2	70.621																		
4	東経135度33分	北緯34度27分2	24.811																		